

PLAN LOCAL D'URBANISME

5. ANNEXES

5.1. Servitudes d'utilité publique
Plan des servitudes d'utilité publique

Pièce n° 5.1.2.

REVISIONS, MODIFICATIONS ET MISES A JOUR

Arrêté par délibération du Conseil Municipal :
le 27.11.2015

Approuvé par délibération du Conseil Municipal :
le 03.02.2017

INITIATIVE Aménagement et Développement




Adresse : 4, Passage Jules Delsol - 70200 VESOUL
Tél : 03 84 75 46 47 - Fax : 03 84 75 31 89
initia@ad5orange.fr



0 m 50 m 100 m 150 m 200 m 250 m

*Origine cadastre (C) - DGFIP - Droits de l'Etat réservés - 2012
Plan cadastral actualisé en avril 2012



-  I3 **Servitudes relatives à l'établissement des canalisations de transport de gaz.** Servitudes d'ancrage, d'appui, de passage sur les terrains non bâtis, non fermés ou clos de murs ou de clôtures équivalentes.
-  I4 **Servitudes relatives à l'établissement des canalisations électriques.** Servitude d'ancrage, d'appui, de passage, d'élagage et d'abatage d'arbres.
-  T1 **Servitudes relatives aux chemins de fer.**